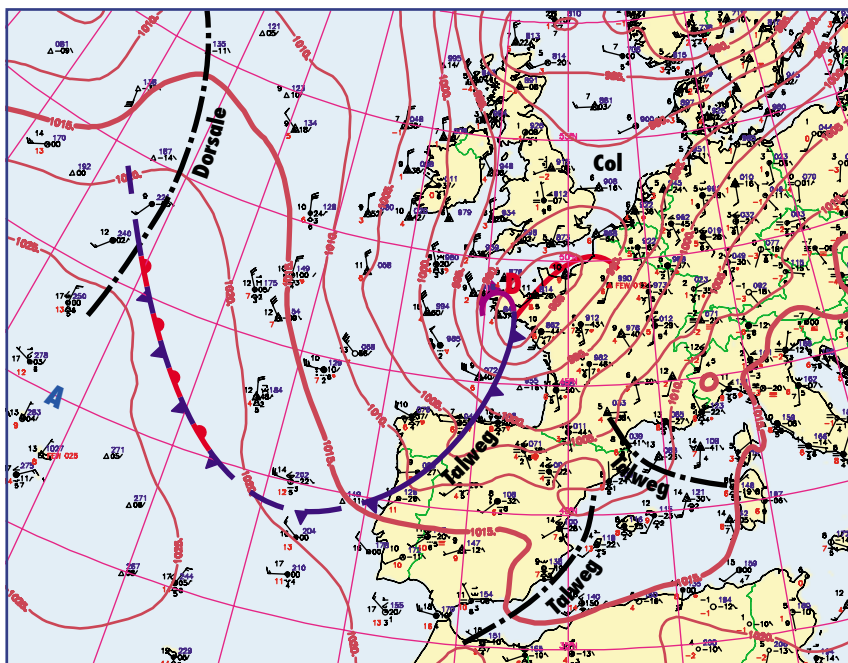









# Lecture d'une carte météorologique

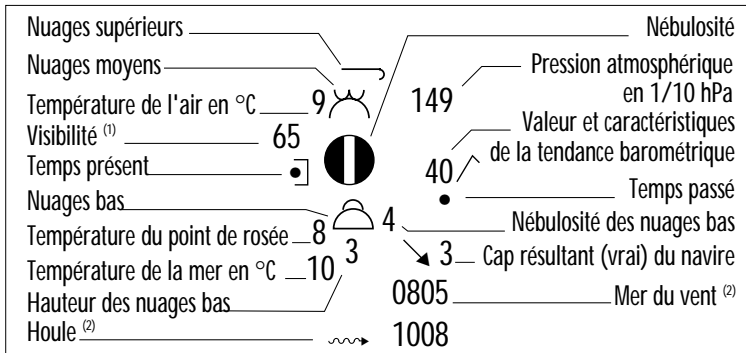


Légende :

-  Front chaud, en surface
-  front froid, en surface
-  Front quasi stationnaire
-  Occlusion à caractère de front chaud

- A** Anticyclone
- D** Dépression
-  Cyclone tropical
-  Tempête tropicale
-  Dépression tropicale

## Codification du temps observé, à terre par les stations météorologiques, en mer par les navires



(1) De 0 à 5 km, le nombre pointé exprime des centaines de mètres. Au-dessus de 5 km, le nombre pointé est la visibilité en km + 50.

(2) Période en seconde et hauteur en 1/2 mètre.

### Principaux symboles

#### Temps au moment de l'observation

	Visibilité réduite par fumée		Éclair
	Brume sèche		Précipitation en vue (nature non spécifiée)
	Brume		Chasse-neige
	Visibilité ≥ 1 km		

#### Nuages bas

	Stratus
	Stratocumulus
	Cumulus
	Cumulonimbus

#### Temps au moment de l'observation, et/ou au cours de l'heure précédente

	Grain
	Tempête de sable ou de poussière
	Trombe

#### Nuages Moyens

	Alto cumulus
	Altostratus

#### Temps au moment de l'observation, ou au cours de l'heure précédente si le symbole est suivi d'un crochet

	Brouillard	* Neige	
	Visibilité < 1 km		Orage
	Bruine		Averse de pluie
	Pluie	*	Averses de neige
	Pluie ou bruine se congelant		Averse de grêle ou de grésil

#### Vent

- Direction du vent, à ± 5 degrés près, représentée par la hampe d'une flèche volant dans le vent ;

- Vitesse V du vent, à ± 2 nœuds près, représentée par les symboles suivants ou leurs combinaisons :

	5 nœuds
	10 nœuds
	50 nœuds